LEGENDE:

- Fahrbahn (Asphalt)
- Fahrbahn (Pflaster, blau)
- Parkfläche (Pflaster)
- Rinne (Gussasphalt)
- Bankett/Grünfläche
- Gehweg (Pflaster)
- gem. Geh- und Radweg (Pflaster)
- Gehwegüberfahrt (Pflaster)
- Überfahrt im gem. Geh- und Radweg (Pflaster)
- Knick
- wassergebundene Deckschicht
- Natursteinpflaster
- Pflaster angleichen
- Asphalt angleichen
- Natursteinpflaster angleichen
- Grand angleichen
- gepl. Straßenablauf
- HB Hochbord
- RB Rundbord
- TB Tiefbord
- FB Flachbord
- EF Einfassungsstein
- WL Wasserlauf

Maßstab 1:250

0 5 10 15 20 25 30 35 40

Nr.	Art der Änderung	Datum	Name

DIESE ZEICHNUNG DARF OHNE UNSERE GENEHMIGUNG WEDER NACHGEAHMT, VERVIELFÄLTIGT, NOCH DRITTEN PERSONEN VORGELEGT ODER AUSGEHÄNDIGT WERDEN. GESETZ ZUM SCHUTZ DES GEISTIGEN EIGENTUMS BGB § 823

PLANUNG
WASSER- UND VERKEHRS- KONTOR
INGENIEURWESEN FÜR DAS BAUWESEN
INGENIEURE KRÜGER & KÖY
Wasser- und Verkehrs- Kontor GmbH
Havelstraße 33 · 24539 Neumünster
Tel.: 04321 - 260 37 - 0 Fax: 04321 - 260 37 - 99
Internet: www.wvk.de E-Mail: info@wvk.de

BAU/FORMAT/ARCHIV

GIK 106
Vollausbau der Wilstedter Straße in der Gemeinde Henstedt-Ulzburg

Straßenbaulageplan
M = 1:250

Antrag auf Entfallen der Planfeststellung

Projekt Nr. 112.4120

	Datum	Zeichen		
bearbeitet	28.04.2021	Christine Bales	Anlage:	4
			Blatt Nr.:	1
gezeichnet	28.04.2021	Christine Bales	Straße:	Wilstedter Straße
			Bau-km:	
geprüft	28.04.2021	Christoph Krüger	(nächster Ort):	-

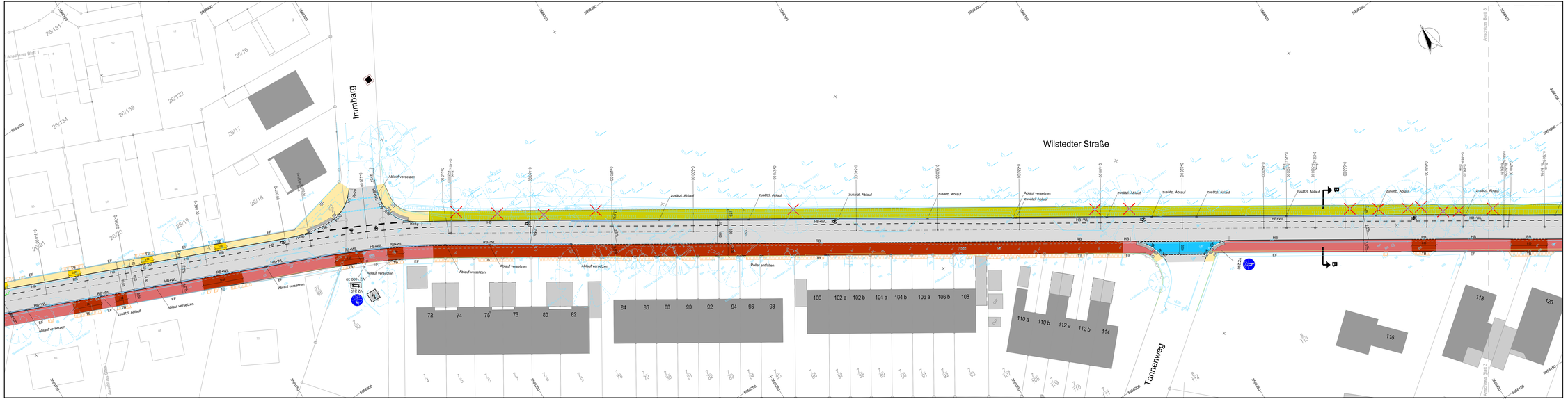

LEGENDE:

- Fahrbahn (Asphalt)
- Parkfläche (Pflaster)
- Rinne (Gussasphalt)
- Bankett/Grünfläche
- Gehweg (Pflaster)
- Gehweg (Radfahrer frei)
- Gehwegüberfahrt (Pflaster)
- Überfahrt im gem. Geh- und Radweg (Pflaster)
- Knick
- Grand
- Natursteinpflaster
- Pflaster angleichen
- Asphalt angleichen
- Natursteinpflaster angleichen
- Grand angleichen

- gepl. Straßenablauf
- HB Hochbord
- RB Rundbord
- TB Tiefbord
- FB Flachbord
- EF Einfassungsstein

Maßstab 1:250

0 5 10 15 20 25 30 35 40

Änderungsindex			
Nr.	Art der Änderung	Datum	Name

DIESE ZEICHNUNG DARF OHNE UNSERE GENEHMIGUNG WEDER NACHGEBAUT, VERVIELFÄLTIGT, NOCH DRITTEN PERSONEN VORGELEGT ODER AUSGEHÄNDIGT WERDEN. GEMÄß DIN 34 GESETZ ZUM SCHUTZ DES GEISTIGEN EIGENTUMS BGB § 823

PLANUNG:
WASSER- UND VERKEHRS- KONTOR
INGENIEURBÜRO FÜR DAS BAUWESEN
INGENIEURE KRÜGER & KOY

Wasser- und Verkehrs- Kontor GmbH
Havelstraße 33 - 24539 Neumünster
Tel.: 04321 . 34127 -0 Fax 04321 . 34127 - 99
Internet: www.wvk.sh E-Mail: info@wvk.sh

BAUVORHABEN:

GIK 106
Vollausbau der Wilstedter Straße in der Gemeinde Henstedt-Ulzburg

Antrag auf Entfallen der Planfeststellung

Straßenbaulageplan

M = 1:250

Projekt Nr. 112.4120

	Datum	Zeichen
bearbeitet	28.04.2021	Christine Bates
gezeichnet	28.04.2021	Christine Bates
geprüft	28.04.2021	Christoph Krüger

Anlage	4
Blatt Nr.:	2
Straße:	Wilstedter Straße
Baukm:	-
(nächster Ort):	-

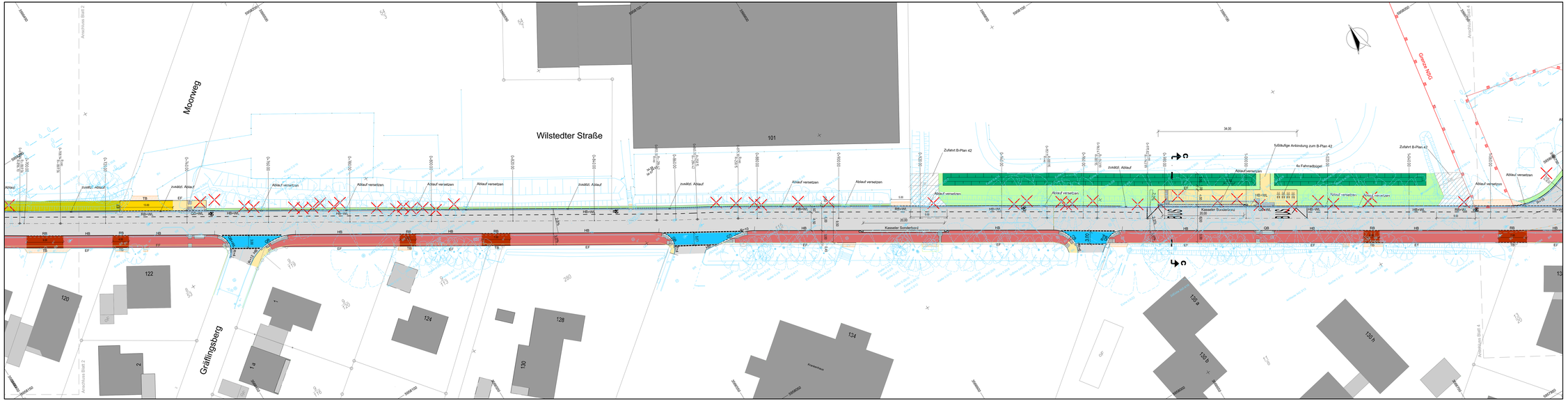

LEGENDE:

- Fahrbahn (Asphalt)
- Parkfläche (Pflaster)
- Rinne (Gussasphalt)
- Bankett/Grünfläche
- Gehweg (Pflaster)
- Gehweg (Radfahrer frei)
- Gehwegüberfahrt (Pflaster)
- Überfahrt im gem. Geh- und Radweg (Pflaster)
- Knick
- Grand
- Granitkleinsteinpflaster
- Pflaster angleichen
- Asphalt angleichen
- Natursteinpflaster angleichen
- Grand angleichen

- gepl. Straßenablauf
- HB Hochbord
- RB Rundbord
- TB Tiefbord
- FB Flachbord
- EF Einfassungsstein

Maßstab 1:250

0 5 10 15 20 25 30 35 40

Nr.	Art der Änderung	Datum	Name

DIESE ZEICHNUNG DARF OHNE UNSERE GENEHMIGUNG WEDER NACHGEAHMT, VERVIELFÄLTIGT, NOCH DRITTEN PERSONEN VORGELEGT ODER AUSGEHÄNDIGT WERDEN. GESETZ ZUM SCHUTZ DES GEISTIGEN EIGENTUMS BGB § 823

PLANUNG
WASSER- UND VERKEHRS- KONTOR
INGENIEURWISSEN FÜR DAS BAUWESEN
INGENIEURE KRÜGER & KÖY
Wasser- und Verkehrs- Kontor GmbH
Havelstraße 33 · 24539 Neumünster
Tel.: 04321 - 260 37 - 0 Fax: 04321 - 260 37 - 99
Internet: www.wvk.de E-Mail: info@wvk.de

BAUVORHABEN

GIK 106
Vollausbau der Wilstedter Straße
in der Gemeinde Henstedt-Ulzburg

Straßenbaulageplan

M = 1:250

Antrag auf Entfallen der Planfeststellung

Projekt Nr. 112.4120

	Datum	Zeichen		
bearbeitet	28.04.2021	Christine Bales	Anlage:	4
			Blatt Nr.:	3
gezeichnet	28.04.2021	Christine Bales	Straße:	Wilstedter Straße
			Bau-km:	
geprüft	28.04.2021	Christoph Krüger	(nächster Ort):	-

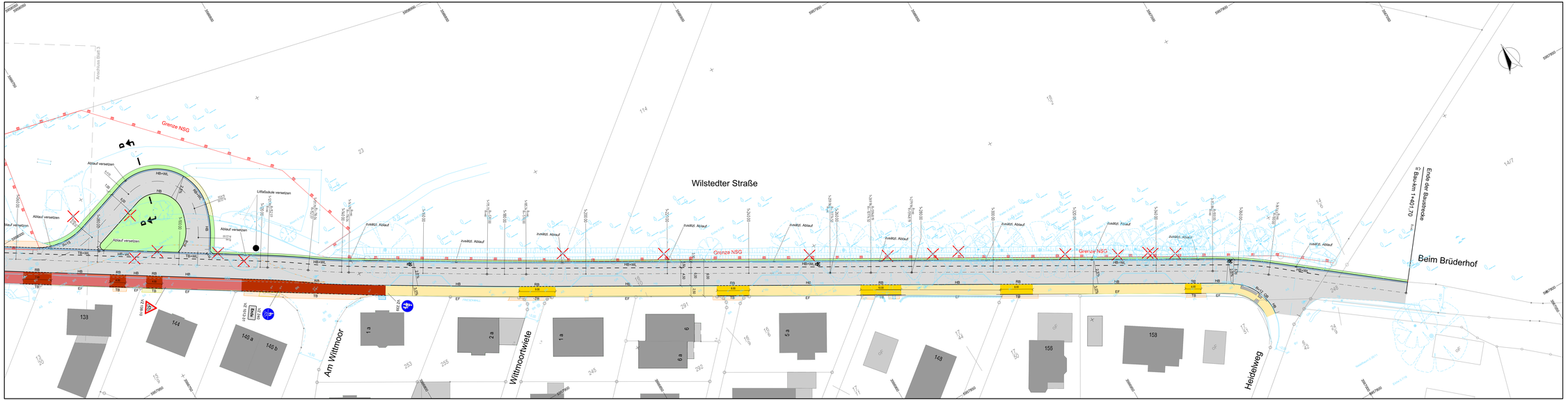
Wilstedter Straße
Grenze NSG
Ende der Baustrecke
Bauskm 1+401.70
Beim Brüderhof
Ann Wittmoor
Wittmoorwiese
Heideweg
Abfluß versetzen
Leitplankenstütze versetzen
zuläßt. Abfluß
133
144
148 a
148 b
1 a
2 a
1 b
6
6 a
5 a
149
156
153
114
23
291
292
253
255
245
240
239
241
242
243
244
1+401
1+417
1+420
1+440
1+460
1+480
1+500
1+520
1+540
1+560
1+580
1+600
1+620
1+640
1+660
1+680
1+700
1+720
1+740
1+760
1+780
1+800
1+820
1+840
1+860
1+880
1+900
1+920
1+940
1+960
1+980
2+000
2+020
2+040
2+060
2+080
2+100
2+120
2+140
2+160
2+180
2+200